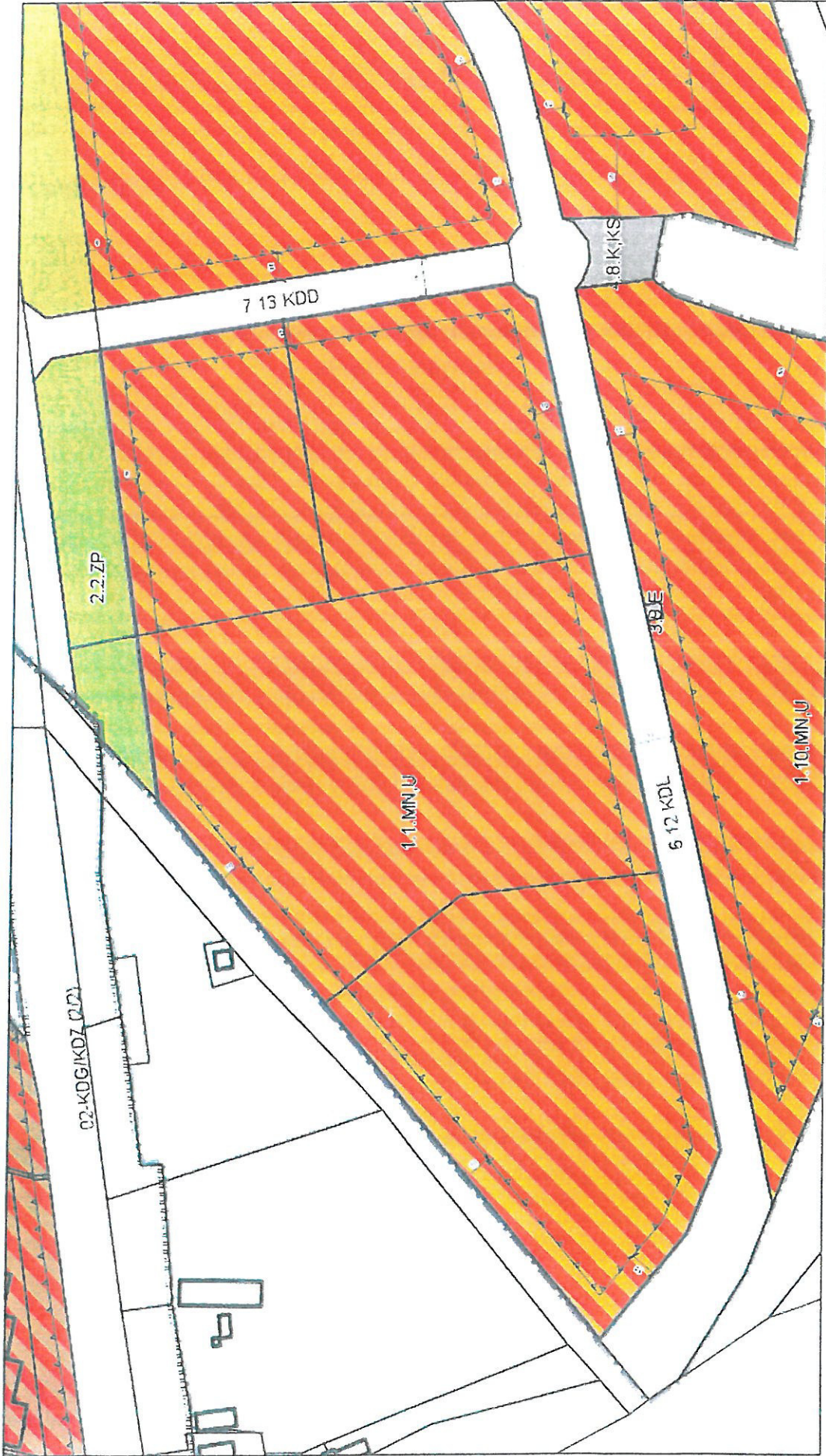


Wytys z Miejscowego Planu Zagospodarowania Przestrzennego zatwierdzonego uchwałą V/44/2015 z dnia 2015-03-17

Załącznik do sprawy GC.6727.537.2017, data wydania 2017-10-17  
skala 1 : 2000












WÓJT  
Barbara Dykier

Dotyczy działek 5/5, 5/6, 5/7, 5/9 z obrębu REDZIKOWO


## Legenda

dla planu zatwierdzonego Uchwałą Nr V/44/2015 z 2015-03-17r.

### Ustalenia planu

 Granica planu	 Tereny infrastruktury technicznej - elektroenergetyka	 Tereny infrastruktury technicznej - kanalizacja, tereny komunikacji samochodowej
 Tereny dróg publicznych - dojazdowych	 Tereny dróg publicznych - lokalnych	 Tereny dróg publicznych - zbiorczych
 Tereny zabudowy mieszkaniowej jednorodzinnej, tereny zabudowy usługowej	 Tereny zieleni urządzonej	 Nieprzekraczalna linia zabudowy

### Oznaczenia informacyjne

 Linia wymiarowa
---